



**АКТ ОБСЛЕДОВАНИЯ**  
**объекта социальной инфраструктуры**  
**К ПАСПОРТУ ДОСТУПНОСТИ ОСИ**  
№ \_\_\_\_\_

Территория  
Тольятти

Дата составления  
18.12.2020

**1. Общие сведения об объекте**

- 1.1. Наименование (вид) объекта нежилое здание
- 1.2. Адрес объекта: Самарская область г.о. Тольятти, ул.Победы 7
- 1.3. Сведения о размещении объекта:  
- отдельно стоящее здание три корпуса (2-х-, 3-х- и 4-х этажное здание),  
общей площадью 7794,9 кв.м  
- наличие прилегающего земельного участка (да, нет); да 2390 кв.м
- 1.4. Год постройки здания 1988, последнего капитального ремонта нет
- 1.5. Дата предстоящих плановых ремонтных работ: текущего ремонта не установлена, капитального ремонта не установлена
- 1.6. Название организации (учреждения), (полное юридическое наименование – согласно Уставу, краткое наименование) Государственное бюджетное образовательное учреждение среднего профессионального образования «Тольяттинский машиностроительный колледж» ГАПОУ СО «ТМК»
- 1.7. Юридический адрес организации (учреждения) 445032 Самарская область г.о. Тольятти, Южное шоссе, 119

**2. Характеристика деятельности организации на объекте**

- 2.1. Сфера деятельности (здравоохранение, образование, социальная защита, физическая культура и спорт, культура, связь и информация, транспорт, жилой фонд, потребительский рынок и сфера услуг, другое): Образование
- 2.2. Виды оказываемых услуг: образование
- 2.3. Форма оказания услуг (на объекте, с длительным пребыванием, в т.ч. проживанием, на дому, дистанционно): на объекте, дистанционно
- 2.4. Категории обслуживаемого населения по возрасту (дети, взрослые трудоспособного возраста, пожилые; все возрастные категории): все возрастные категории
- 2.5. Категории обслуживаемых инвалидов (К, О, С, Г, У): О, Г
- 2.6. Плановая мощность: (посещаемость (количество обслуживаемых в день), вместимость, пропускная способность): 600 человек по проекту
- 2.7. Участие в исполнении ИПРА инвалида, ребенка-инвалида (да, нет):

нет

### 3. Состояние доступности объекта

#### 3.1. Путь следования к объекту пассажирским транспортом

(описать маршрут движения с использованием пассажирского транспорта)  
автобус № 114, 46, 45 маршрутная газель до остановки Машиностроительный колледж

наличие адаптированного пассажирского транспорта к объекту: нет

#### 3.2. Путь к объекту от ближайшей остановки пассажирского транспорта:

3.2.1 расстояние до объекта от остановки транспорта: 500 м,

3.2.2 время движения (пешком): 10 мин

3.2.3 наличие выделенного от проезжей части пешеходного пути (да, нет): да

3.2.4 Перекрестки (нерегулируемые; регулируемые, со звуковой сигнализацией, таймером; нет): нет, нерегулируемый переход через проезжую

3.2.5 Информация на пути следования к объекту: (акустическая, тактильная, визуальная; нет): нет

3.2.6 Перепады высоты на пути: (есть, нет): есть,

#### 3.3. Организация доступности объекта для МГН – форма обслуживания

| № п/п | Категория МГН (вид нарушения)               | Вариант организации доступности объекта (формы обслуживания)* |
|-------|---|---|
| 1.    | Все категории МГН                           |   |
|       | <i>в том числе:</i>                         |   |
| 2     | передвигающиеся на креслах-колясках         | ВНД   |
| 3     | с нарушениями опорно-двигательного аппарата | ВНД   |
| 4     | с нарушениями зрения                        | ВНД   |
| 5     | с нарушениями слуха                         | ДУ  |
| 6     | с нарушениями умственного развития          | ДУ  |

\* - указывается один из вариантов: «А», «Б», «ДУ», «ВНД»

#### 3.4. Состояние доступности основных структурно-функциональных зон

| № п/п | Основные структурно-функциональные зоны    | Состояние доступности, в том числе для основных категорий МГН |
|-------|--|---|
| 1     | Территория, прилегающая к зданию (участок) | ВНД   |
| 2     | Вход (входы) в здание                      | ДЧ-И (О, Г)   |

|   |  |              |
|---|--|--------------|
| 3 | Путь (пути) движения внутри здания (в т.ч. пути эвакуации)   | ДЧ-И (О, Г,) |
| 4 | Зона целевого назначения здания (целевого посещения объекта) | ДЧ-И (О)     |
| 5 | Санитарно-гигиенические помещения                            | ВНД          |
| 6 | Система информации и связи (на всех зонах)                   | ВНД          |

\*\* Указывается: ДП-В - доступно полностью всем; ДП-И (К, О, С, Г, У) – доступно полностью избирательно (указать категории инвалидов); ДЧ-В - доступно частично всем; ДЧ-И (К, О, С, Г, У) – доступно частично избирательно (указать категории инвалидов); ДУ - доступно условно, ВНД - недоступно

### 3.5. ИТОГОВОЕ ЗАКЛЮЧЕНИЕ о состоянии доступности ОСИ: \_\_\_\_\_

## 4. Управленческое решение

### 4.1. Рекомендации по адаптации основных структурно-функциональных зон объекта

| № п/п | Основные структурно-функциональные зоны объекта              | Рекомендации по адаптации объекта (виды работ) |
|-------|--|--|
| 1     | Территория, прилегающая к зданию (участок)                   | Капитальный ремонт                             |
| 2     | Вход (входы) в здание  | Капитальный ремонт                             |
| 3     | Путь (пути) движения внутри здания (в т.ч. пути эвакуации)   | Капитальный ремонт                             |
| 4     | Зона целевого назначения здания (целевого посещения объекта) | Капитальный ремонт                             |
| 5     | Санитарно-гигиенические помещения                            | Капитальный ремонт                             |
| 6     | Система информации и связи (на всех зонах)                   | Капитальный ремонт                             |

### 4.2. Планируемые мероприятия, проводимые при текущем ремонте в срок до \_\_\_\_\_ года

| № п/п | Основные структурно-функциональные зоны объекта | Индивидуальные решения |
|-------|---|------------------------|
|       |   |                        |

|   |  |   |
|---|--|---|
| 1 | Территория, прилегающая к зданию (участок)                   | — |
| 2 | Вход (входы) в здание  | — |
| 3 | Путь (пути) движения внутри здания (в т.ч. пути эвакуации)   | — |
| 4 | Зона целевого назначения здания (целевого посещения объекта) | — |
| 5 | Санитарно-гигиенические помещения                            | — |
| 6 | Система информации и связи (на всех зонах)                   | — |

**4.3. Планируемые мероприятия, проводимые при капитальном ремонте в срок до 2023 года**

| № п/п | Основные структурно-функциональные зоны объекта              | Индивидуальные решения                         |
|-------|--|--|
| 1     | Территория, прилегающая к зданию (участок)                   | Ремонт пешеходной дороги                       |
| 2     | Вход (входы) в здание  | Устройство пандуса с навесом и заменой дверей  |
| 3     | Путь (пути) движения внутри здания (в т.ч. пути эвакуации)   | Информационные знаки, колесоотбойники, поручни |
| 4     | Зона целевого назначения здания (целевого посещения объекта) | Ремонт- порожки и двери                        |
| 5     | Санитарно-гигиенические помещения                            | Ремонт и монтаж                                |
| 6     | Система информации и связи (на всех зонах)                   | Ремонт   |

4.4. Ожидаемый результат (по состоянию доступности) после выполнения работ по адаптации: обеспечение доступной среды для инвалидов, будут созданы условия для инвалидов с нарушениями опорно-двигательного аппарата

4.5. Для принятия решения требуется, не требуется (нужное подчеркнуть): Согласование

4.5.1. согласование с общественными организациями инвалидов \_\_\_\_\_;

4.6. Информация размещена (обновлена) на Карте доступности субъекта Российской Федерации http://tech.mfc63.ru

(наименование сайта, портала)

### 5. Особые отметки

#### ПРИЛОЖЕНИЯ:

Результаты обследования:

- 1. Территории, прилегающей к объекту на 1 л.
- 2. Входа (входов) в здание на 1 л.
- 3. Путей движения в здании на \_\_\_\_\_ л.
- 4. Зоны целевого назначения объекта на \_\_\_\_\_ л.
- 5. Санитарно-гигиенических помещений на 1 л.
- 6. Системы информации (и связи) на объекте на \_\_\_\_\_ л.

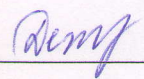
Результаты фотофиксации на объекте: \_\_\_\_\_ на \_\_\_\_\_ л.

Поэтажные планы, паспорт БТИ: \_\_\_\_\_ на \_\_\_\_\_ л.

Другое (в том числе дополнительная информация о путях движения к объекту): \_\_\_\_\_

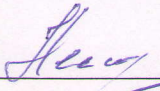
**Руководитель рабочей группы:**

Должность руководитель службы АХЧ

О.С. Дежурова 


**Члены рабочей группы:**

Должность инженер

В.В. Нестеренко 


**Члены рабочей группы:**

Должность \_\_\_\_\_

С.В. Белозерова 

**В том числе:**

Представитель общественной организации инвалидов \_\_\_\_\_



Иванова И. И.

Представитель организации, расположенной на объекте: должность \_\_\_\_\_

Синяченко  Нестеренко В.В.

**I. Результаты обследования:**

**1. Территории, прилегающей к зданию (участка)**

| № п/п | Наименование функционально-планировочного элемента | Наличие элемента |            |        | Выявленные нарушения и замечания |                                     | Работы по адаптации объектов |                    |
|-------|--|------------------|------------|--------|----------------------------------|-------------------------------------|------------------------------|--------------------|
|       |  | ЕСТЬ/НЕТ         | № на плане | № фото | Содержание                       | Значимость для инвалида (категория) | Содержание                   | Виды работ         |
| 1.1   | Вход (входы) на территорию                         | нет              |            |        |                                  | О, Г, У                             | Привести в соответствие      | Капитальный ремонт |
| 1.2   | Путь (пути) движения на территории                 | есть             |            |        |                                  | О, Г, У                             | Привести в соответствие      | Капитальный ремонт |
| 1.3   | Лестница (наружная)                                | есть             |            |        |                                  | О, Г, У                             | Привести в соответствие      | Капитальный ремонт |
| 1.4   | Пандус (наружный)                                  | нет              |            |        |                                  | О                                   | Привести в соответствие      | Капитальный ремонт |
| 1.5   | Автостоянка и парковка                             | есть             |            |        |                                  | О, Г, У                             | Привести в соответствие      | Капитальный ремонт |
|       | ОБЩИЕ требования к зоне                            |                  |            |        |                                  | О, Г, У                             | Привести в соответствие      | Капитальный ремонт |

**II. Заключение по зоне:**

| Наименование | Состояние | Приложение | Рекомендации |
|--------------|-----------|------------|--------------|
|              |           |            |              |

|   |   |            |           |  |
|---|---|------------|-----------|--|
| структурно-функциональной зоны            | доступности<br>(к пункту 3.4 Акта обследования ОСИ) | № на плане | № на фото | по адаптации<br>(к пункту 4.1 Акта обследования ОСИ) |
| Территории прилегающей к зданию (участку) |   |            |           | Капитальный ремонт                                   |

**Комментарий к заключению:**

Приложение №2  
к акту обследования ОСИ к паспорту доступности ОСИ № \_\_\_\_\_ от \_\_\_\_\_ 201 г.

**I. Результаты обследования:  
2.Входа (входов) в здание**

| № п/п | Наименование функционально планировочного элемента | Наличие элемента |            |           | Выявленные нарушения и замечания |                                     | Работы по адаптации объектов |                    |
|-------|--|------------------|------------|-----------|----------------------------------|-------------------------------------|------------------------------|--------------------|
|       |  | Есть/Нет         | № на плане | № на фото | Содержание                       | Значимость для инвалида (категория) | Содержание                   | Виды работ         |
| 2.1   | Лестница (наружная)                                | есть             |            |           |                                  | О, Г, У                             | Привести в соответствие      | Капитальный ремонт |
| 2.2   | Пандус (наружный)                                  | нет              |            |           |                                  | О                                   | Привести в соответствие      | Капитальный ремонт |
| 2.3   | Входная площадка (перед дверью)                    | есть             |            |           |                                  | О, Г, У                             | Привести в соответствие      | Капитальный ремонт |
| 2.4   | Дверь (входная)                                    | есть             |            |           |                                  | О, Г, У                             |                              |                    |

|     |                         |      |  |  |         |                         |                    |
|-----|-------------------------|------|--|--|---------|-------------------------|--------------------|
| 2.5 | Тамбур                  | есть |  |  | О, Г, У |                         | Капитальный ремонт |
|     | ОБЩИЕ требования к зоне |      |  |  | О, Г, У | Привести в соответствие |                    |

**II. Заключение по зоне:**

| Наименование структурно-функциональной зоны | Состояние доступности (к пункту 3.4 Акта обследования ОСИ) | Приложение |           | Рекомендации по адаптации (к пункту 4.1 Акта обследования ОСИ) |
|---|--|------------|-----------|--|
|   |  | № на плане | № на фото |  |
| Вход (входы) в здание                       | ДЧ-И (О, Г, У)   |            |           | Индивидуальное решение с ТСР                                   |

**Комментарий к заключению:**

Приложение №3  
к акту обследования ОСИ к паспорту доступности ОСИ № \_\_\_\_\_ от \_\_\_\_\_ 201 г.

**I. Результаты обследования:**

**3. Пути (путей) движения внутри здания (в т.ч. путей эвакуации)**

| № п/п | Наименование | Наличие элемента | Выявленные нарушения и замечания | Работы по адаптации объектов |
|-------|--------------|------------------|----------------------------------|------------------------------|
|       |              |                  |                                  |                              |



| функционально планировочного элемента         | Есть/нет | № на плане | № на фото | Содержание | Значимость для инвалида (категория) | Содержание              | Виды работ         |
|---|----------|------------|-----------|------------|-------------------------------------|-------------------------|--------------------|
| 3.1 Коридор                                   | есть     |            |           |            | О, Г, У                             | Привести в соответствие | Капитальный ремонт |
| 3.2 Лестница                                  | есть     |            |           |            |                                     |                         |                    |
| 3.3 Пандус                                    | нет      |            |           |            | О                                   |                         |                    |
| 3.4 Лифт пассажирский (или подъемник)         | -        |            |           |            | -                                   | -                       | -                  |
| 3.5 Дверь                                     | есть     |            |           |            | О, Г, У                             | Привести в соответствие | Капитальный ремонт |
| 3.6 Пути эвакуации (в т.ч. зоны безопасности) | есть     |            |           |            | О, Г, У                             | Привести в соответствие | Капитальный ремонт |
| Общие требования к зоне                       |          |            |           |            |                                     |                         |                    |

### II. Заключение по зоне:

| Наименование структурно-функциональной зоны         | Состояние доступности (к пункту 3.4 Акта обследования ОСИ) | Приложение |           | Рекомендации по адаптации (к пункту 4.1 Акта обследования ОСИ) |
|---|--|------------|-----------|--|
|   |  | № на плане | № на фото |  |
| Пути движения внутри здания (в т.ч. пути эвакуации) | ВНД  |            |           | Индивидуальное решение с ТСР                                   |

### Комментарий к заключению:

Приложение №4  
к акту обследования ОСИ к паспорту доступности ОСИ №  
от \_\_\_\_\_ 201 г.

I. Результаты обследования:  
4. Зоны целевого назначения здания (целевого посещения объекта)

## Вариант I

| №<br>п/п | Наименование функционально планировочного элемента | Наличие элемента |            |           | Выявленные нарушения и замечания |                                     | Работы по адаптации объектов |            |
|----------|--|------------------|------------|-----------|----------------------------------|-------------------------------------|------------------------------|------------|
|          |  | Есть/нет         | № на плане | № на фото | Содержание                       | Значимость для инвалида (категория) | Содержание                   | Виды работ |
| 4.1      | Кабинетная форма обслуживания                      |                  |            |           |                                  |                                     |                              |            |
| 4.2      | Зальная форма обслуживания                         |                  |            |           |                                  |                                     |                              |            |
| 4.3      | Прилавочная форма обслуживания                     |                  |            |           |                                  |                                     |                              |            |
| 4.4      | Форма обслуживания с перемещением по маршруту      |                  |            |           |                                  |                                     |                              |            |
| 4.5      | Кабина Индивидуального обслуживания                |                  |            |           |                                  |                                     |                              |            |
|          | ОБЩИЕ требования к зоне                            |                  |            |           |                                  |                                     |                              |            |

Приложение №5  
к акту обследования ОСИ к паспорту доступности ОСИ №  
от \_\_\_\_\_ 201 г.

**I. Результаты обследования:  
5. Санитарно-гигиенических помещений**

| № п/п | Наименование функционально планировочного элемента | Наличие элемента |            |           | Выявленные нарушения и замечания   |                                     | Работы по адаптации объектов |                              |
|-------|--|------------------|------------|-----------|--|-------------------------------------|------------------------------|------------------------------|
|       |  | Есть/Нет         | № на плане | № на фото | Содержание   | Значимость для инвалида (категория) | Содержание                   | Виды работ                   |
| 5.1   | Туалетная комната                                  | да               |            |           | Отсутствуют туалетные комнаты, приспособленные для отдельных категорий инвалидов | О, Г, У                             | Привести соответствие        | Индивидуальное решение с ТСР |
| 5.2   | Душевая/ванная комната                             | -                |            |           | -  |                                     | -                            | -                            |
| 5.3   | Бытовая комната (гардеробная)                      |                  |            |           | Не соответствует специальным требованиям для отдельных категорий инвалидов       | О, Г, У                             | Привести соответствие        | Текущий ремонт               |
|       | ОБЩИЕ требования к зоне                            |                  |            |           | Отсутствуют туалетные комнаты, приспособленные для отдельных категорий инвалидов | О, Г, У                             |                              | Индивидуальное решение с ТСР |

### II. Заключение по зоне:

| Наименование структурно-функциональной зоны | Состояние доступности (к пункту 3.4 Акта обследования ОСИ) | Приложение |           | Рекомендации по адаптации (к пункту 4.1 Акта обследования ОСИ) |
|---|--|------------|-----------|--|
|   |  | № на плане | № на фото |  |
| Санитарно – гигиенические помещения         | ДЧ-И (О, Г, У)   |            |           | Капитальный ремонт   |

Фото 1

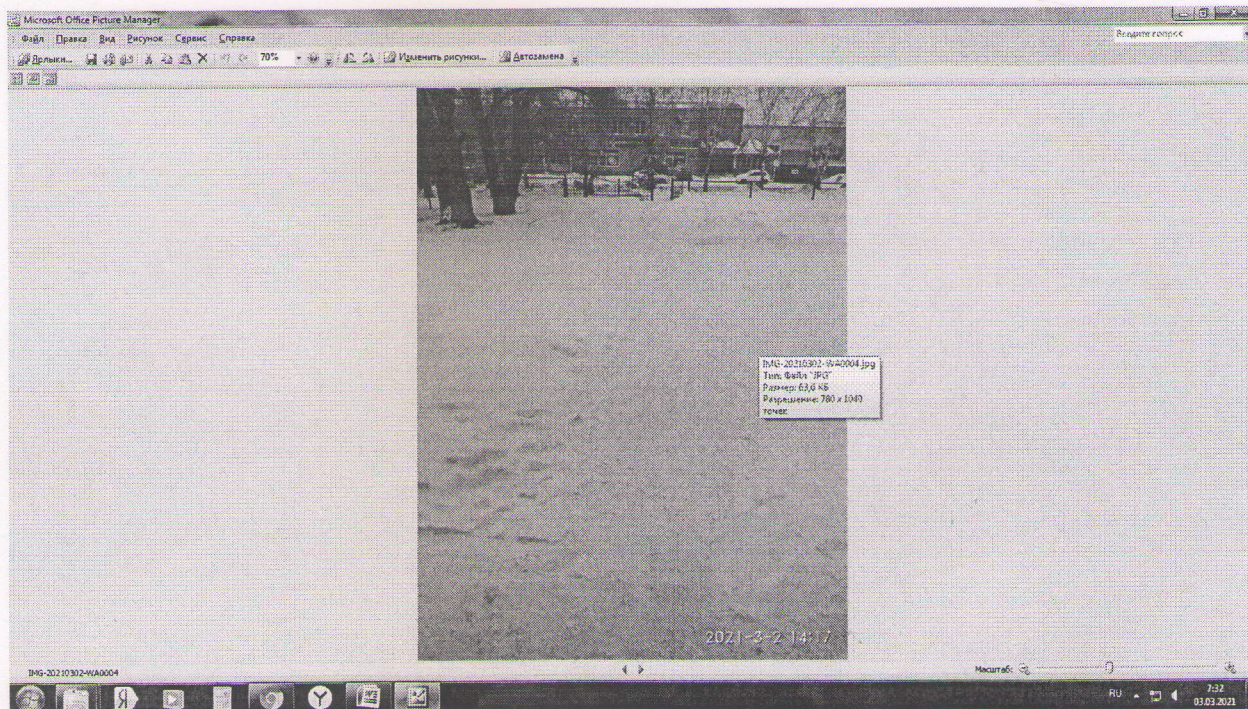


Фото 2



Фото 3




Фото 4

